



Statutární město Brno
Příloha č. 2

nařízení č. 16/2021, kterým se mění a doplňuje nařízení statutárního města Brna č. 9/2019, kterým se vymezují oblasti statutárního města Brna, ve kterých lze místní komunikace nebo jejich určené úseky užít k stání silničních motorových vozidel za cenu sjednanou v souladu s cenovými předpisy, ve znění pozdějších nařízení

Vymezené oblasti a regulované úseky
FORMÁT A3, MĚŘÍTKO 1:31000

LEGENDA:

-  HRANICE VYMEZENÉ OBLASTI A REGULOVANÉHO ÚSEKU (CELÁ VNITŘNÍ PLOCHA VYMEZENÉ OBLASTI TVOŘÍ REGULOVANÝ ÚSEK)
- X-YY** ČÍSLO VYMEZENÉ OBLASTI
- Kounicova** NÁZEV ULICE



Statutární město Brno
Příloha č. 2

nařízení č. 16/2021, kterým se mění a doplňuje nařízení statutárního města Brna č. 9/2019, kterým se vymezují oblasti statutárního města Brna, ve kterých lze místní komunikace nebo jejich určené úseky užit k stání silničních motorových vozidel za cenu sjednanou v souladu s cenovými předpisy, ve znění pozdějších nařízení

Vymezená oblast 0-01 a regulovaný úsek
FORMÁT A3, MĚŘÍTKO 1:2000

Časová regulace:

PO-PÁ 8:00-18:00
SO 9:00-13:00

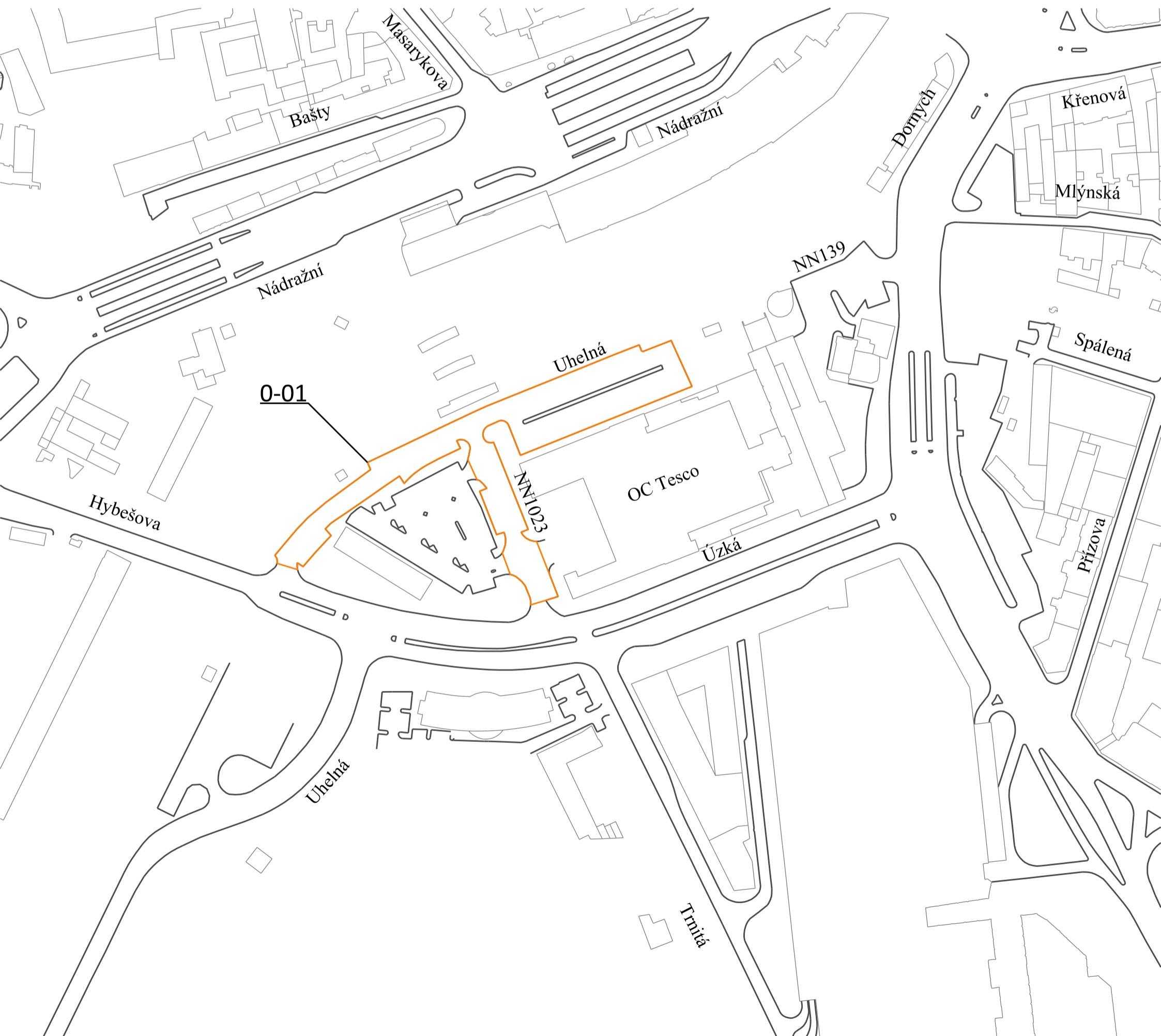

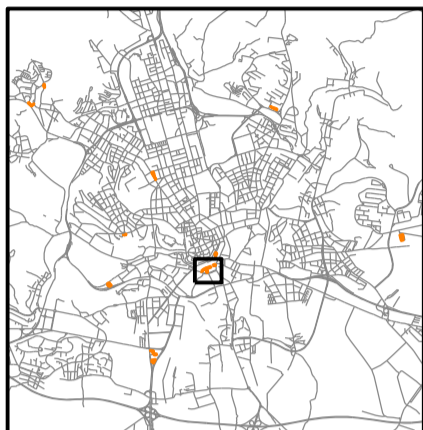
Vyjma státních svátků a ostatních svátků ve smyslu zákona č. 245/2000 Sb., o státních svátcích, o ostatních svátcích, o významných dnech a o dnech pracovního klidu, ve znění pozdějších předpisů.

LEGENDA:

— HRANICE VYMEZENÉ OBLASTI A REGULOVANÉHO ÚSEKU (CELÁ VNITŘNÍ PLOCHA VYMEZENÉ OBLASTI TVOŘÍ REGULOVANÝ ÚSEK)

X-YY ČÍSLO VYMEZENÉ OBLASTI

Uhelná NÁZEV ULICE



Statutární město Brno
Příloha č. 2

nařízení č. 16/2021, kterým se mění a doplňuje nařízení statutárního města Brna č. 9/2019, kterým se vymezují oblasti statutárního města Brna, ve kterých lze místní komunikace nebo jejich určené úseky užít k stání silničních motorových vozidel za cenu sjednanou v souladu s cenovými předpisy, ve znění pozdějších nařízení

Vymezená oblast 0-02 a regulovaný úsek
FORMÁT A3, MĚŘÍTKO 1:2000

Časová regulace:

PO-PÁ 8:00-18:00
SO 9:00-13:00

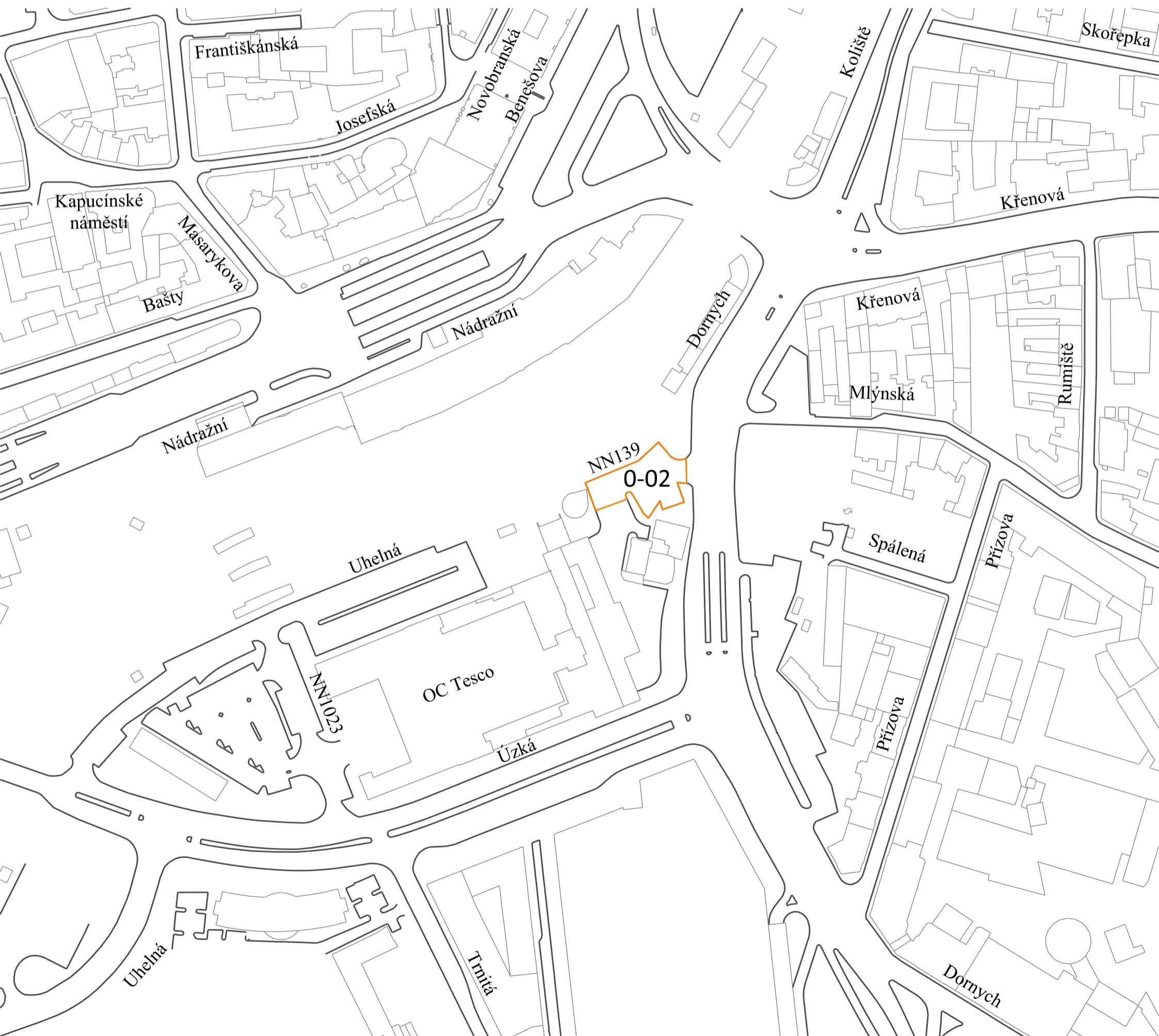

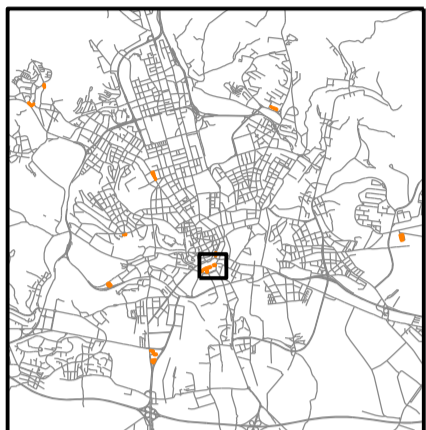
Vyjma státních svátků a ostatních svátků ve smyslu zákona č. 245/2000 Sb., o státních svátcích, o ostatních svátcích, o významných dnech a o dnech pracovního klidu, ve znění pozdějších předpisů.

LEGENDA:

— HRANICE VYMEZENÉ OBLASTI A REGULOVANÉHO ÚSEKU (CELÁ VNITŘNÍ PLOCHA VYMEZENÉ OBLASTI TVOŘÍ REGULOVANÝ ÚSEK)

X-YY ČÍSLO VYMEZENÉ OBLASTI

Dornych NÁZEV ULICE



Statutární město Brno
Příloha č. 2

nařízení č. 16/2021, kterým se mění a doplňuje nařízení statutárního města Brna č. 9/2019, kterým se vymezují oblasti statutárního města Brna, ve kterých lze místní komunikace nebo jejich určené úseky užit k stání silničních motorových vozidel za cenu sjednanou v souladu s cenovými předpisy, ve znění pozdějších nařízení

Vymezená oblast 0-03 a regulovaný úsek
FORMÁT A3, MĚŘÍTKO 1:2000

Časová regulace:

PO-PÁ 8:00-18:00
SO 9:00-13:00

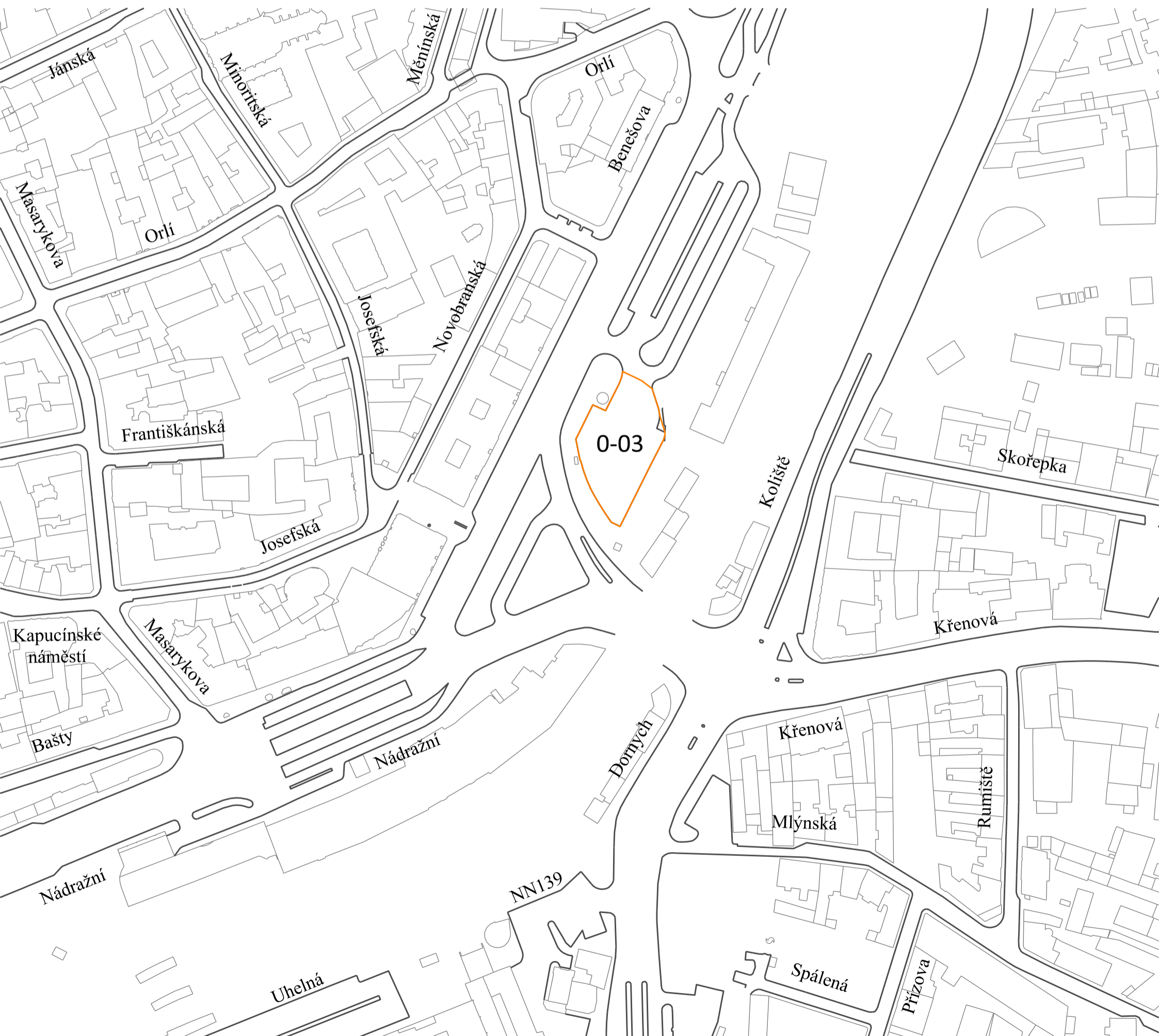

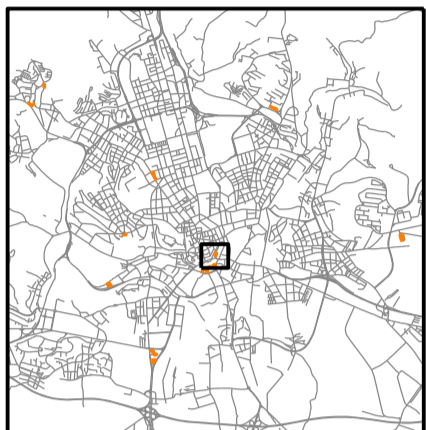
Vyjma státních svátků a ostatních svátků ve smyslu zákona č. 245/2000 Sb., o státních svátcích, o ostatních svátcích, o významných dnech a o dnech pracovního klidu, ve znění pozdějších předpisů.

LEGENDA:

— HRANICE VYMEZENÉ OBLASTI A REGULOVANÉHO ÚSEKU (CELÁ VNITŘNÍ PLOCHA VYMEZENÉ OBLASTI TVOŘÍ REGULOVANÝ ÚSEK)

X-YY ČÍSLO VYMEZENÉ OBLASTI

Benešova NÁZEV ULICE



Statutární město Brno
Příloha č. 2

nařízení č. 16/2021, kterým se mění a doplňuje nařízení statutárního města Brna č. 9/2019, kterým se vymezují oblasti statutárního města Brna, ve kterých lze místní komunikace nebo jejich určené úseky užít k stání silničních motorových vozidel za cenu sjednanou v souladu s cenovými předpisy, ve znění pozdějších nařízení

Vymezená oblast 0-04 a regulovaný úsek
FORMÁT A3, MĚŘÍTKO 1:2000

Časová regulace:

PO-PÁ 8:00-16:30

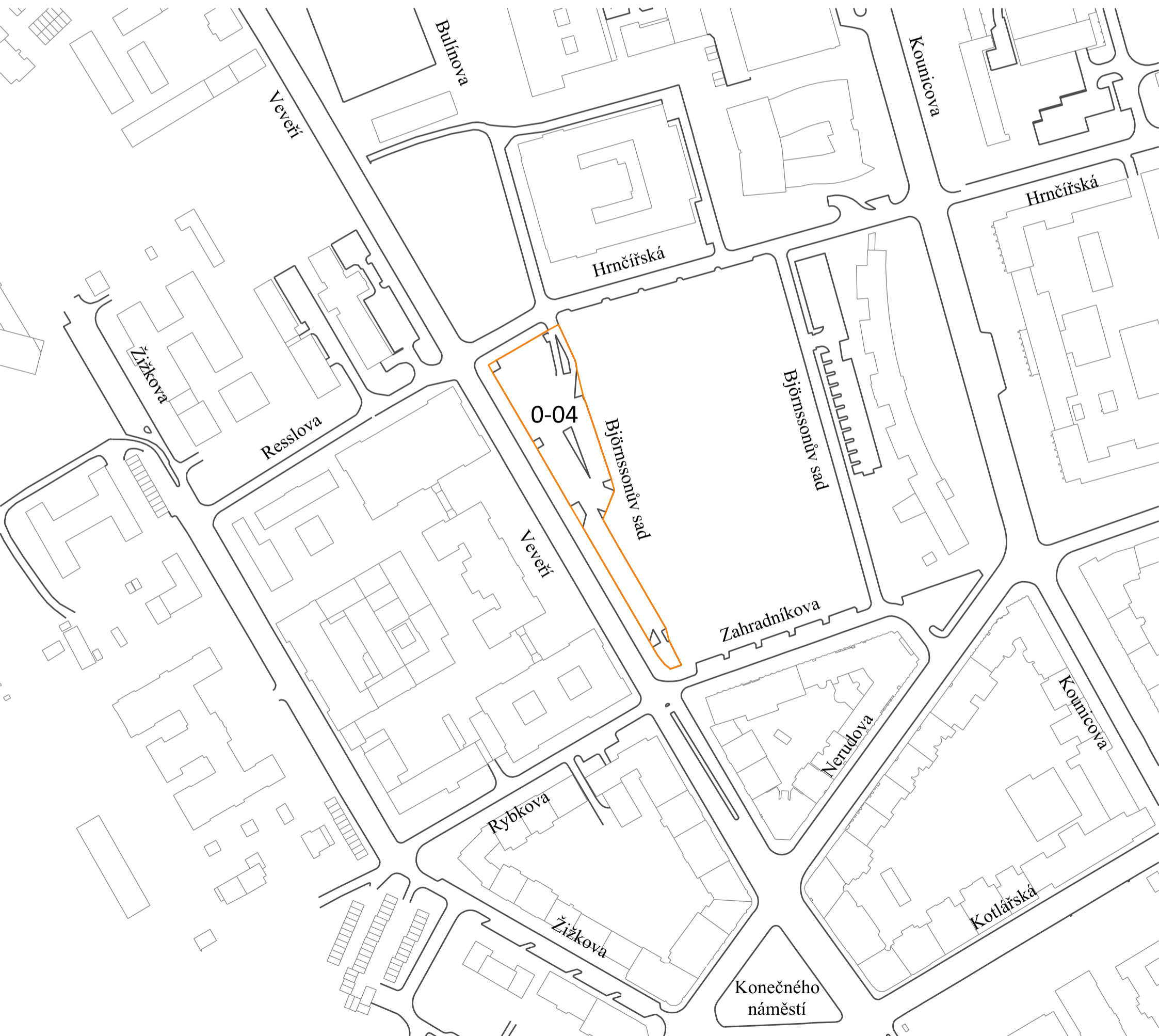

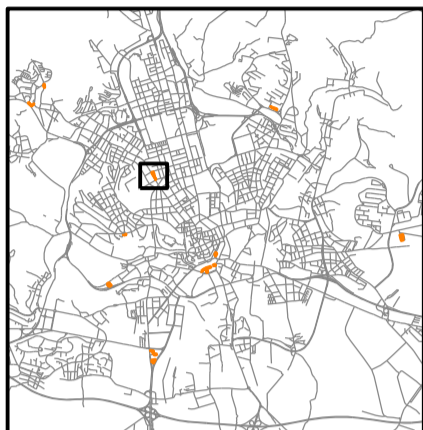
Vyjma státních svátků a ostatních svátků ve smyslu zákona č. 245/2000 Sb., o státních svátcích, o ostatních svátcích, o významných dnech a o dnech pracovního klidu, ve znění pozdějších předpisů.

LEGENDA:

— HRANICE VYMEZENÉ OBLASTI A REGULOVANÉHO ÚSEKU (CELÁ VNITŘNÍ PLOCHA VYMEZENÉ OBLASTI TVOŘÍ REGULOVANÝ ÚSEK)

X-YY ČÍSLO VYMEZENÉ OBLASTI

Veveří NÁZEV ULICE

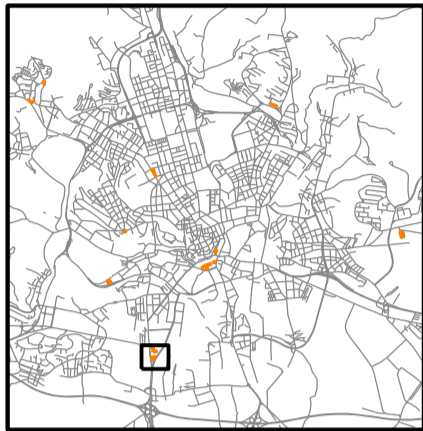


Statutární město Brno
Příloha č. 2


nařízení č. 16/2021, kterým se mění a doplňuje nařízení statutárního města Brna č. 9/2019, kterým se vymezují oblasti statutárního města Brna, ve kterých lze místní komunikace nebo jejich určené úseky užít k stání silničních motorových vozidel za cenu sjednanou v souladu s cenovými předpisy, ve znění pozdějších nařízení

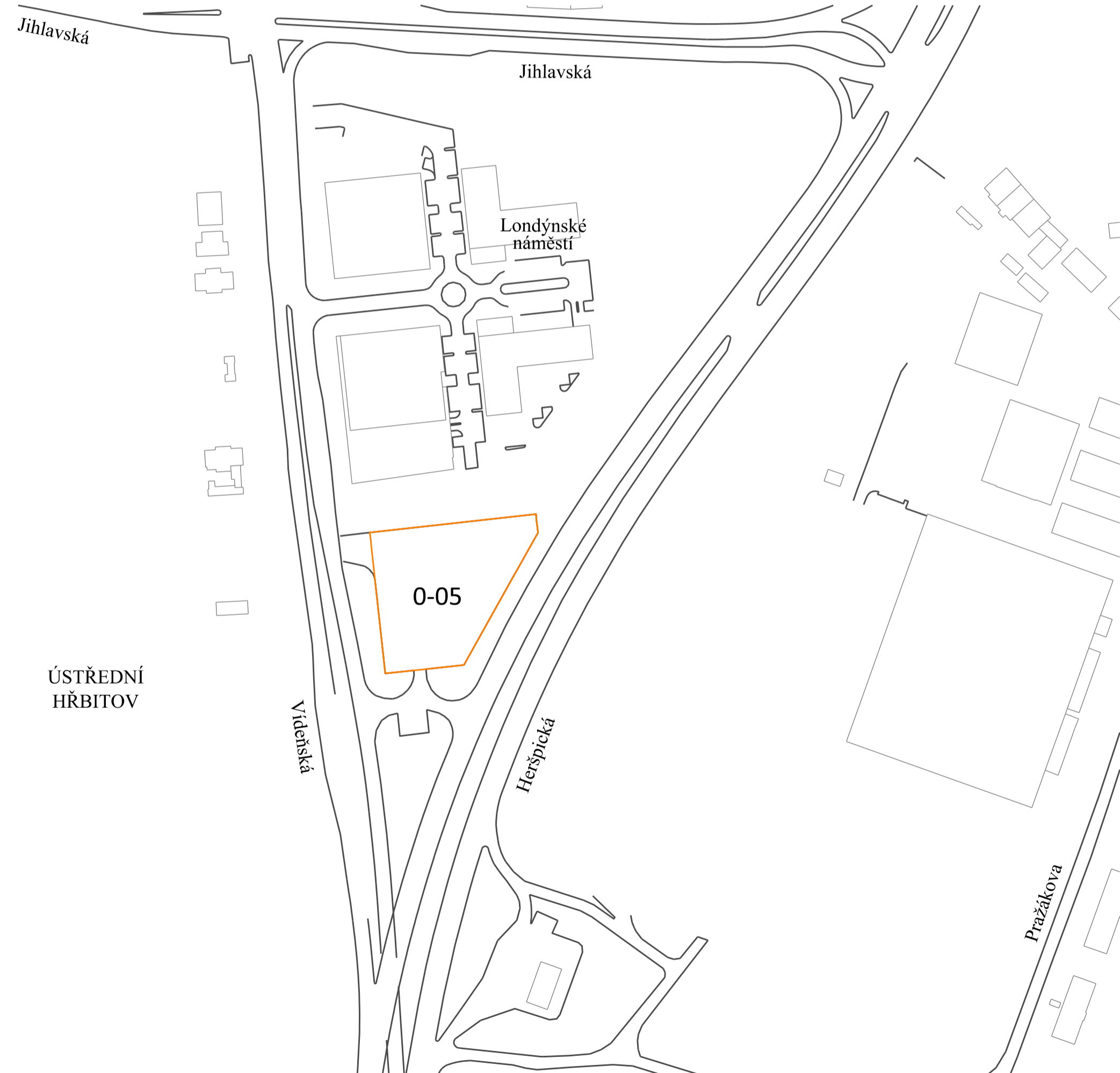

Vymezená oblast 0-05 a regulovaný úsek
FORMÁT A3, MĚŘÍTKO 1:2000

Časová regulace:
PO-NE 0:00-24:00



LEGENDA:

-  HRANICE VYMEZENÉ OBLASTI A REGULOVANÉHO ÚSEKU (CELÁ VNITŘNÍ PLOCHA VYMEZENÉ OBLASTI TVOŘÍ REGULOVANÝ ÚSEK)
- X-YY** ČÍSLO VYMEZENÉ OBLASTI
- Heršpická NÁZEV ULICE

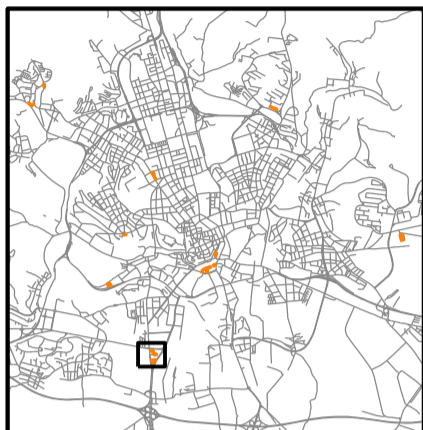


Statutární město Brno
Příloha č. 2


nařízení č. 16/2021, kterým se mění a doplňuje nařízení statutárního města Brna č. 9/2019, kterým se vymezují oblasti statutárního města Brna, ve kterých lze místní komunikace nebo jejich určené úseky užít k stání silničních motorových vozidel za cenu sjednanou v souladu s cenovými předpisy, ve znění pozdějších nařízení

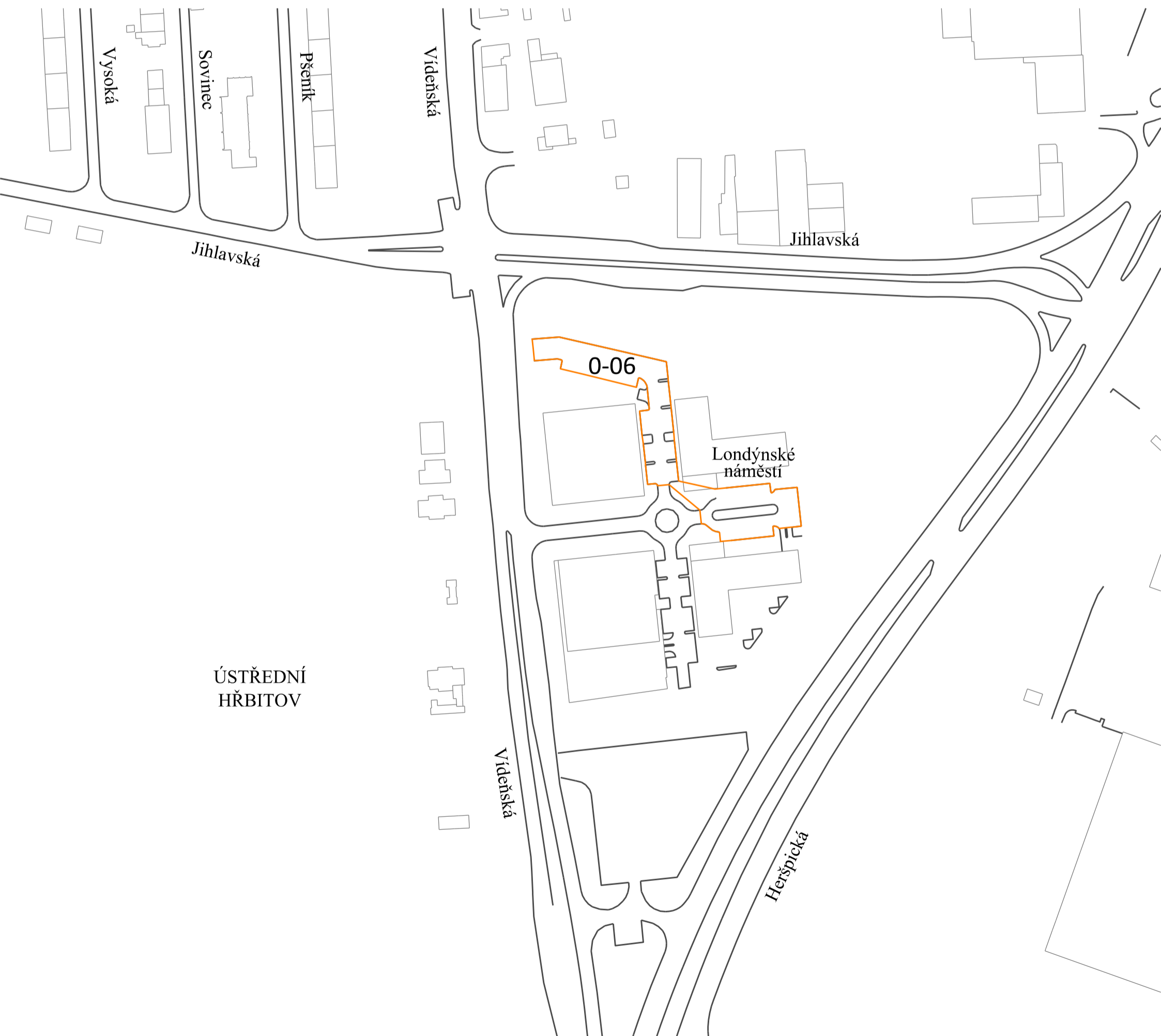

Vymezená oblast 0-06 a regulovaný úsek
FORMÁT A3, MĚŘÍTKO 1:2000

Časová regulace:
PO-NE 0:00-23:00



LEGENDA:

-  HRANICE VYMEZENÉ OBLASTI A REGULOVANÉHO ÚSEKU (CELÁ VNITŘNÍ PLOCHA VYMEZENÉ OBLASTI TVOŘÍ REGULOVANÝ ÚSEK)
- X-YY** ČÍSLO VYMEZENÉ OBLASTI
- Londýnské náměstí NÁZEV ULICE



Statutární město Brno
Příloha č. 2


nařízení č. 16/2021, kterým se mění a doplňuje nařízení statutárního města Brna č. 9/2019, kterým se vymezují oblasti statutárního města Brna, ve kterých lze místní komunikace nebo jejich určené úseky užít k stání silničních motorových vozidel za cenu sjednanou v souladu s cenovými předpisy, ve znění pozdějších nařízení


Vymezená oblast 0-07 a regulovaný úsek
FORMÁT A3, MĚŘÍTKO 1:2000

Časová regulace:
PO-NE 0:00-24:00



LEGENDA:

-  HRANICE VYMEZENÉ OBLASTI A REGULOVANÉHO ÚSEKU (CELÁ VNITŘNÍ PLOCHA VYMEZENÉ OBLASTI TVOŘÍ REGULOVANÝ ÚSEK)
- X-YY** ČÍSLO VYMEZENÉ OBLASTI
- Trnkova NÁZEV ULICE

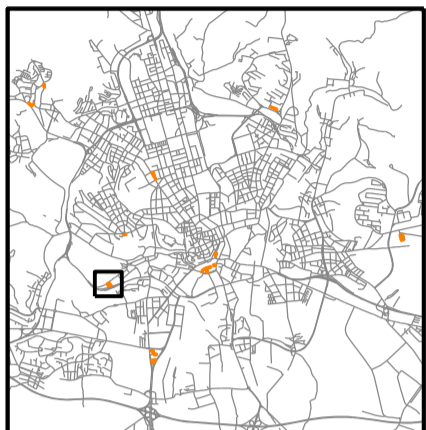


Statutární město Brno
Příloha č. 2

nařízení č. 16/2021, kterým se mění a doplňuje nařízení statutárního města Brna č. 9/2019, kterým se vymezují oblasti statutárního města Brna, ve kterých lze místní komunikace nebo jejich určené úseky užit k stání silničních motorových vozidel za cenu sjednanou v souladu s cenovými předpisy, ve znění pozdějších nařízení

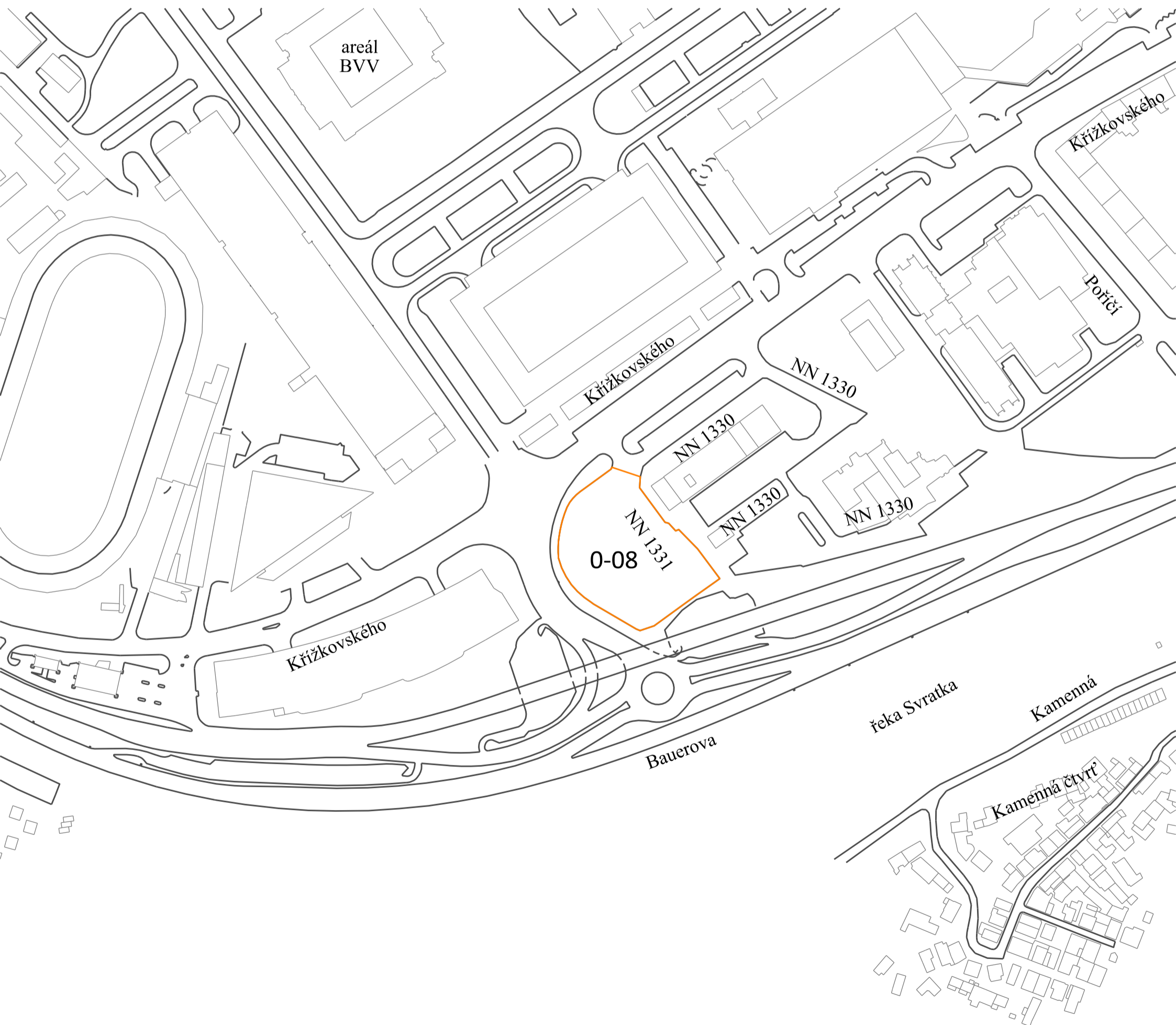

Vymezená oblast 0-08 a regulovaný úsek
FORMÁT A3, MĚŘÍTKO 1:2000

Časová regulace:
PO-NE 0:00-24:00



LEGENDA:

- HRANICE VYMEZENÉ OBLASTI A REGULOVANÉHO ÚSEKU (CELÁ VNITŘNÍ PLOCHA VYMEZENÉ OBLASTI TVOŘÍ REGULOVANÝ ÚSEK)
- X-YY ČÍSLO VYMEZENÉ OBLASTI
- NN1331 NÁZEV ULICE



Statutární město Brno
Příloha č. 2

nařízení č. 16/2021, kterým se mění a doplňuje nařízení statutárního města Brna č. 9/2019, kterým se vymezují oblasti statutárního města Brna, ve kterých lze místní komunikace nebo jejich určené úseky užit k stání silničních motorových vozidel za cenu sjednanou v souladu s cenovými předpisy, ve znění pozdějších nařízení

Vymezená oblast 0-09 a regulovaný úsek
FORMÁT A3, MĚŘÍTKO 1:2000

Časová regulace:

PO-PÁ 8:00-18:00

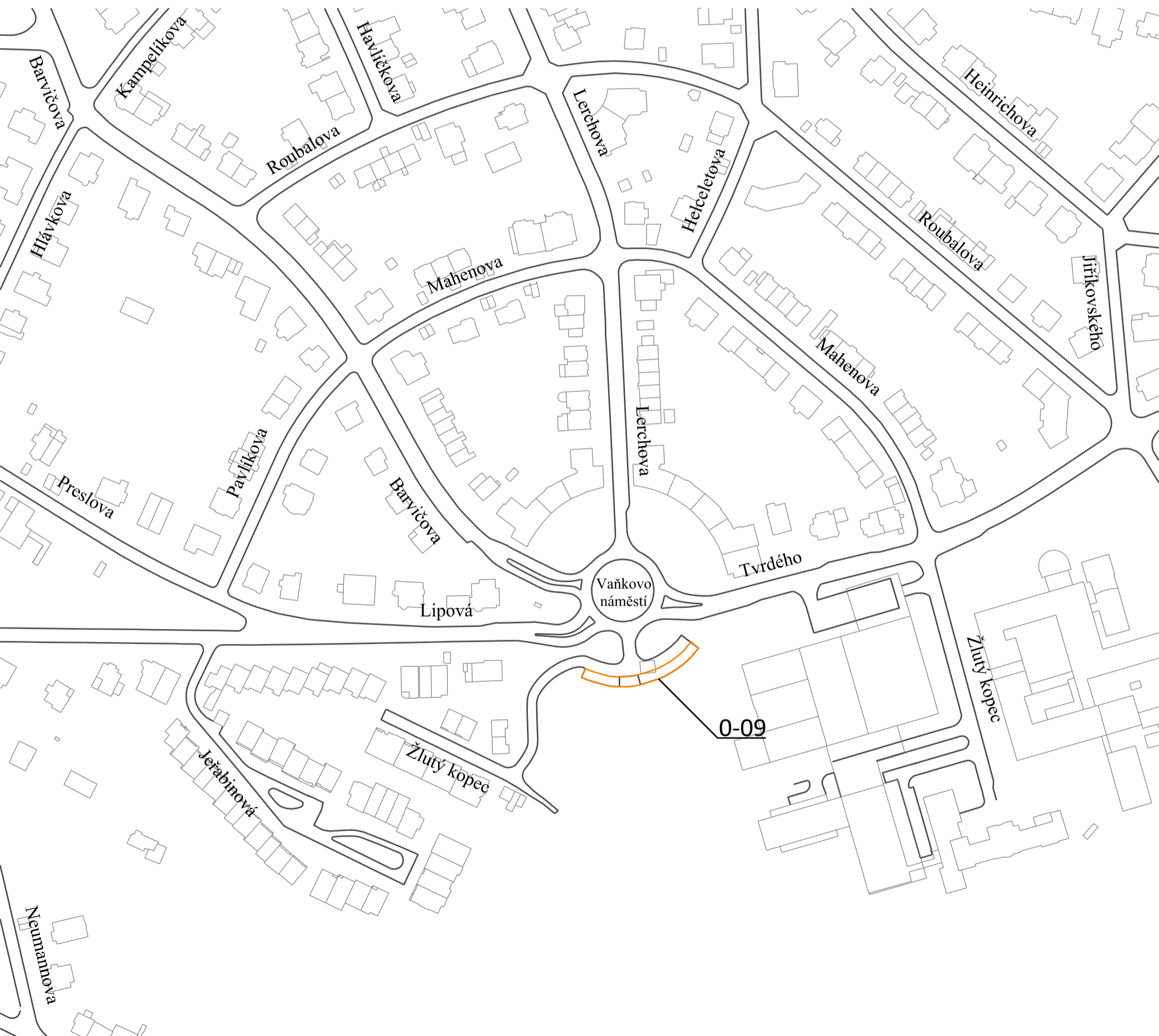

Vyjma státních svátků a ostatních svátků ve smyslu zákona č. 245/2000 Sb., o státních svátcích, o ostatních svátcích, o významných dnech a o dnech pracovního klidu, ve znění pozdějších předpisů.

LEGENDA:

— HRANICE VYMEZENÉ OBLASTI A REGULOVANÉHO ÚSEKU (CELÁ VNITŘNÍ PLOCHA VYMEZENÉ OBLASTI TVOŘÍ REGULOVANÝ ÚSEK)

X-YY ČÍSLO VYMEZENÉ OBLASTI

Žlutý kopec NÁZEV ULICE



Statutární město Brno
Příloha č. 2


nařízení č. 16/2021, kterým se mění a doplňuje nařízení statutárního města Brna č. 9/2019, kterým se vymezují oblasti statutárního města Brna, ve kterých lze místní komunikace nebo jejich určené úseky užít k stání silničních motorových vozidel za cenu sjednanou v souladu s cenovými předpisy, ve znění pozdějších nařízení


Vymezená oblast 0-10 a regulovaný úsek
FORMÁT A3, MĚŘÍTKO 1:2000

Časová regulace:
V PRACOVNÍ DNY 7:00-16:00



LEGENDA:

-  HRANICE VYMEZENÉ OBLASTI A REGULOVANÉHO ÚSEKU (CELÁ VNITŘNÍ PLOCHA VYMEZENÉ OBLASTI TVOŘÍ REGULOVANÝ ÚSEK)
- X-YY** ČÍSLO VYMEZENÉ OBLASTI
- Halasovo náměstí NÁZEV ULICE



Statutární město Brno
Příloha č. 2

nařízení č. 16/2021, kterým se mění a doplňuje nařízení statutárního města Brna č. 9/2019, kterým se vymezují oblasti statutárního města Brna, ve kterých lze místní komunikace nebo jejich určené úseky užít k stání silničních motorových vozidel za cenu sjednanou v souladu s cenovými předpisy, ve znění pozdějších nařízení

Vymezená oblast 0-11 a regulovaný úsek
FORMÁT A3, MĚŘÍTKO 1:2000

Časová regulace:
V PRACOVNÍ DNY 8:00-16:00

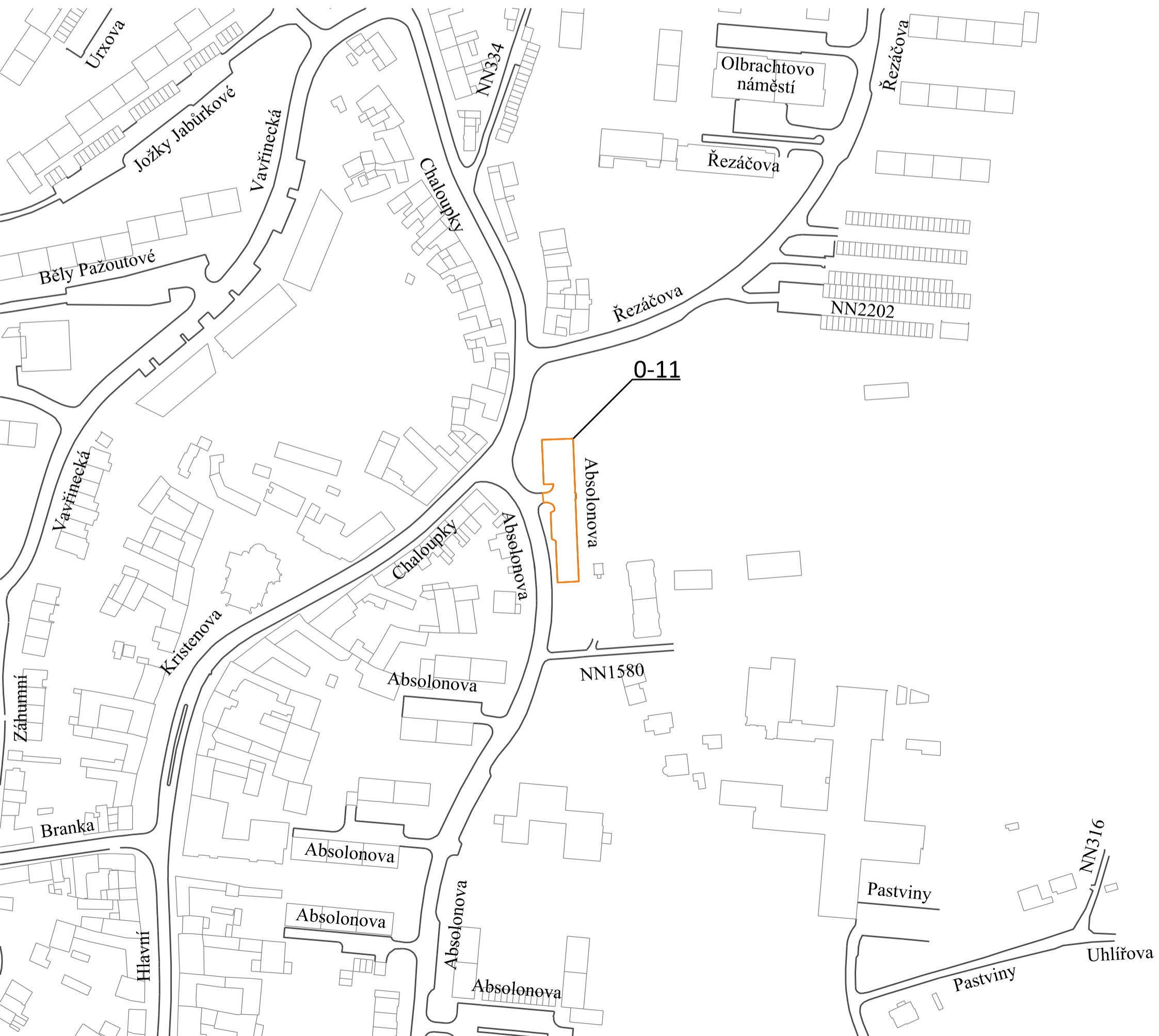



LEGENDA:

— HRANICE VYMEZENÉ OBLASTI A REGULOVANÉHO ÚSEKU (CELÁ VNITŘNÍ PLOCHA VYMEZENÉ OBLASTI TVOŘÍ REGULOVANÝ ÚSEK)

X-YY ČÍSLO VYMEZENÉ OBLASTI

Absolonova NÁZEV ULICE



Statutární město Brno
Příloha č. 2


nařízení č. 16/2021, kterým se mění a doplňuje nařízení statutárního města Brna č. 9/2019, kterým se vymezují oblasti statutárního města Brna, ve kterých lze místní komunikace nebo jejich určené úseky užít k stání silničních motorových vozidel za cenu sjednanou v souladu s cenovými předpisy, ve znění pozdějších nařízení

Vymezená oblast 0-12 a regulovaný úsek
FORMÁT A3, MĚŘÍTKO 1:2000

Časová regulace:
V PRACOVNÍ DNY 7:00-18:00



LEGENDA:

-  HRANICE VYMEZENÉ OBLASTI A REGULOVANÉHO ÚSEKU (CELÁ VNITŘNÍ PLOCHA VYMEZENÉ OBLASTI TVOŘÍ REGULOVANÝ ÚSEK)
- X-YY** ČÍSLO VYMEZENÉ OBLASTI
- Svratecká NÁZEV ULICE

